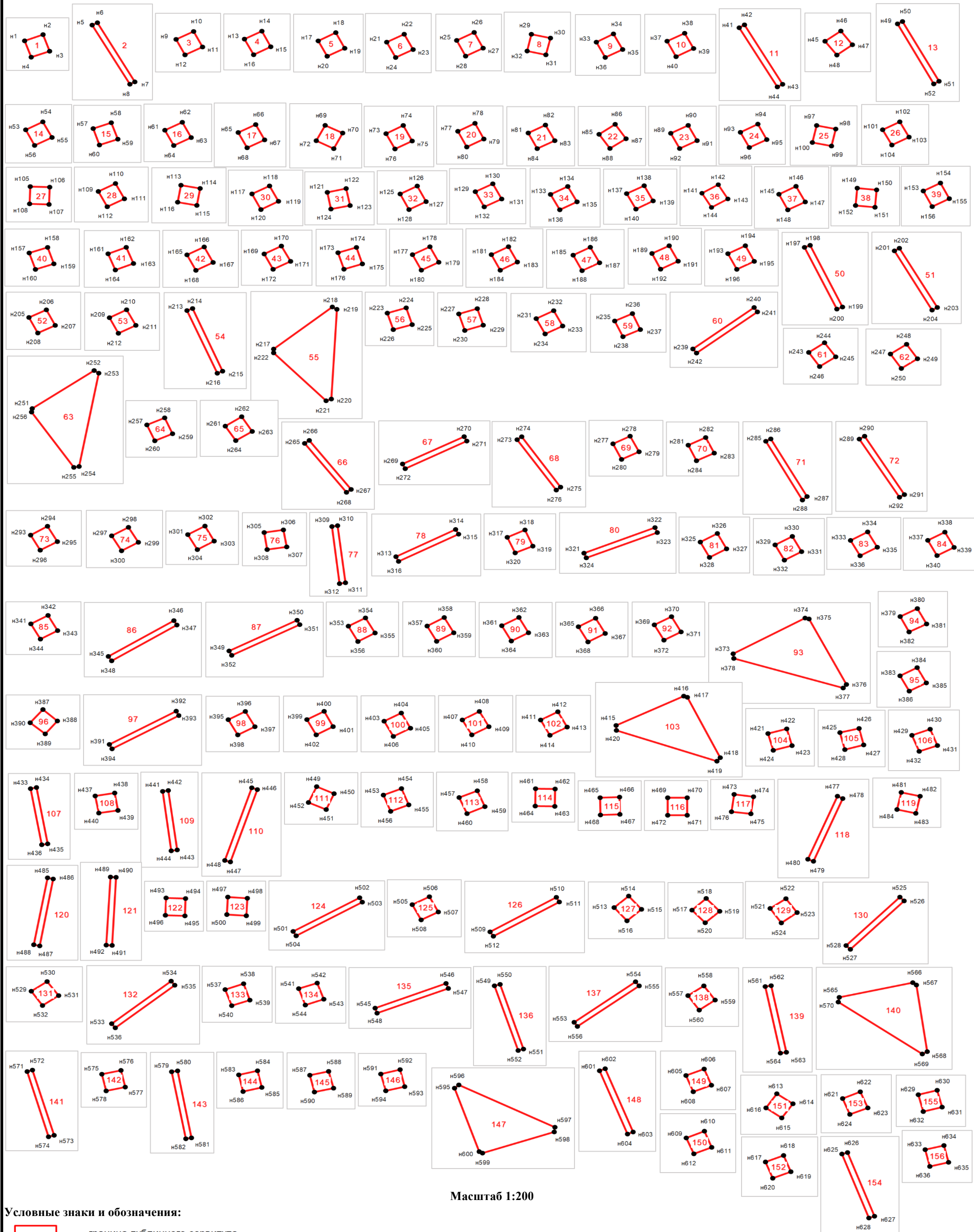


Схема границ публичного сервитута на кадастровом плане территории



Выноска границ публичного сервитута



Масштаб 1:200

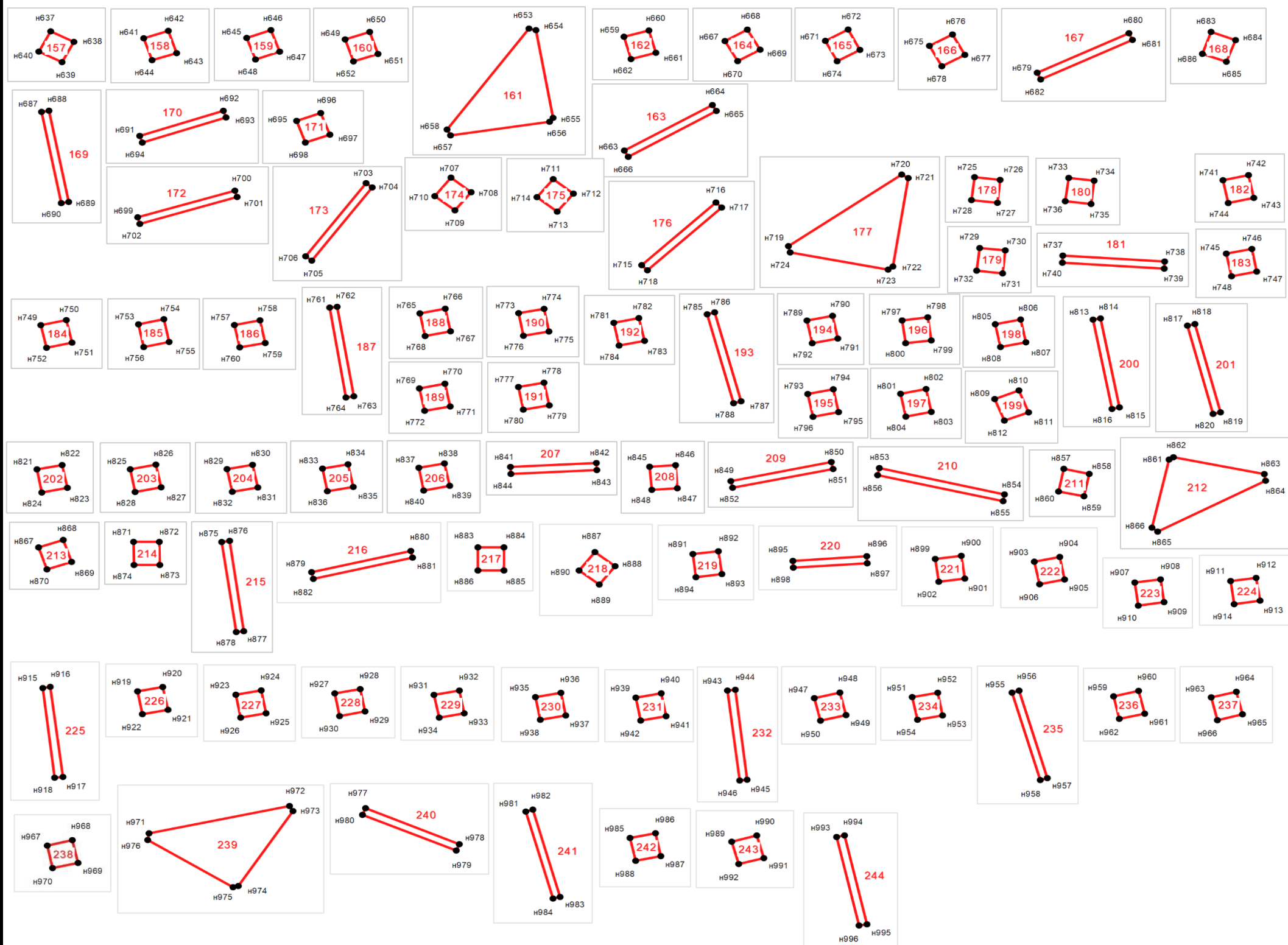
Условные знаки и обозначения:

- граница публичного сервитута
- 7 - характерная точка границ публичного сервитута и ее номер
- граница земельного участка, установленная в соответствии с действующим законодательством
- 38:25:040101 - номер кадастрового квартала
- :36 - кадастровый номер земельного участка

Схема границ публичного сервитута на кадастровом плане территории



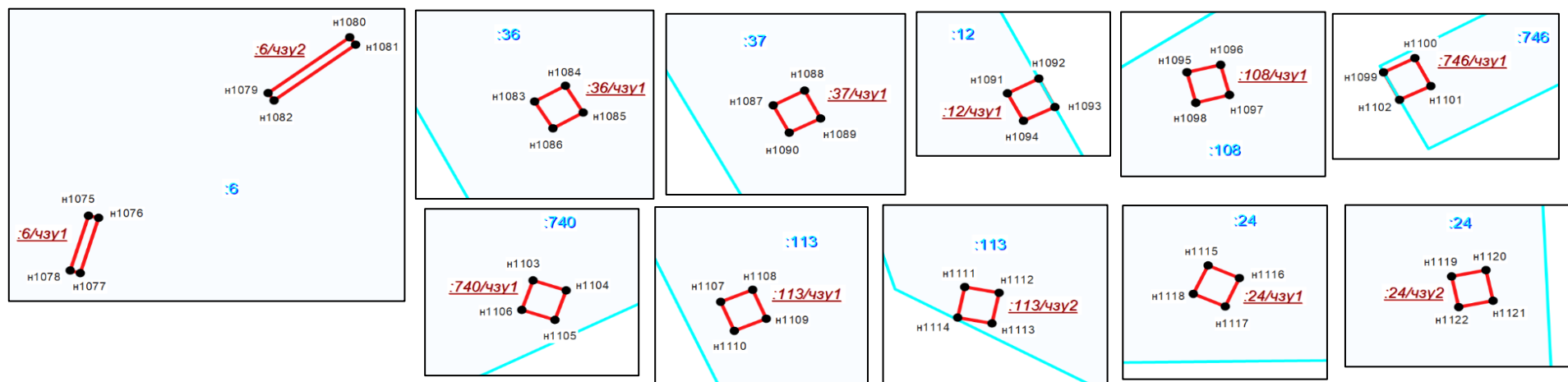
Выноска границ публичного сервитута



Масштаб 1:200

Выноска границ публичного сервитута на земельных участках с кадастровыми номерами:

38:25:040603:6, 38:25:040601:36, 38:25:040601:37, 38:25:040601:12, 38:25:040601:108, 38:25:040601:746, 38:25:040601:740, 38:25:040601:113, 38:25:040601:24



Масштаб 1:200

Условные знаки и обозначения:

- граница публичного сервитута
- 7 - характерная точка границ публичного сервитута и ее номер
- граница земельного участка, установленная в соответствии с действующим законодательством

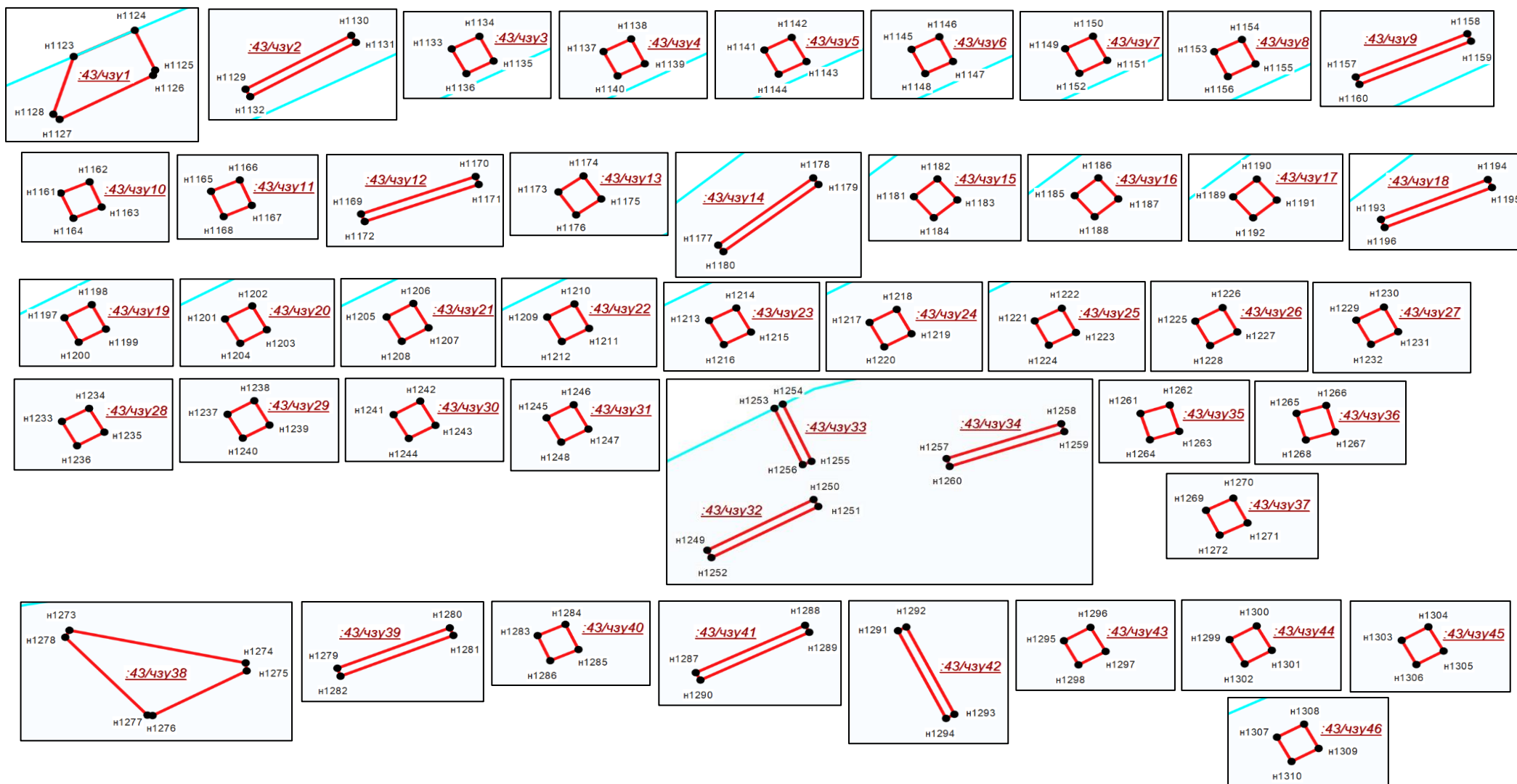
38:25:040101 - номер кадастрового квартала

:36 - кадастровый номер земельного участка



Схема границ публичного сервитута на кадастровом плане территории

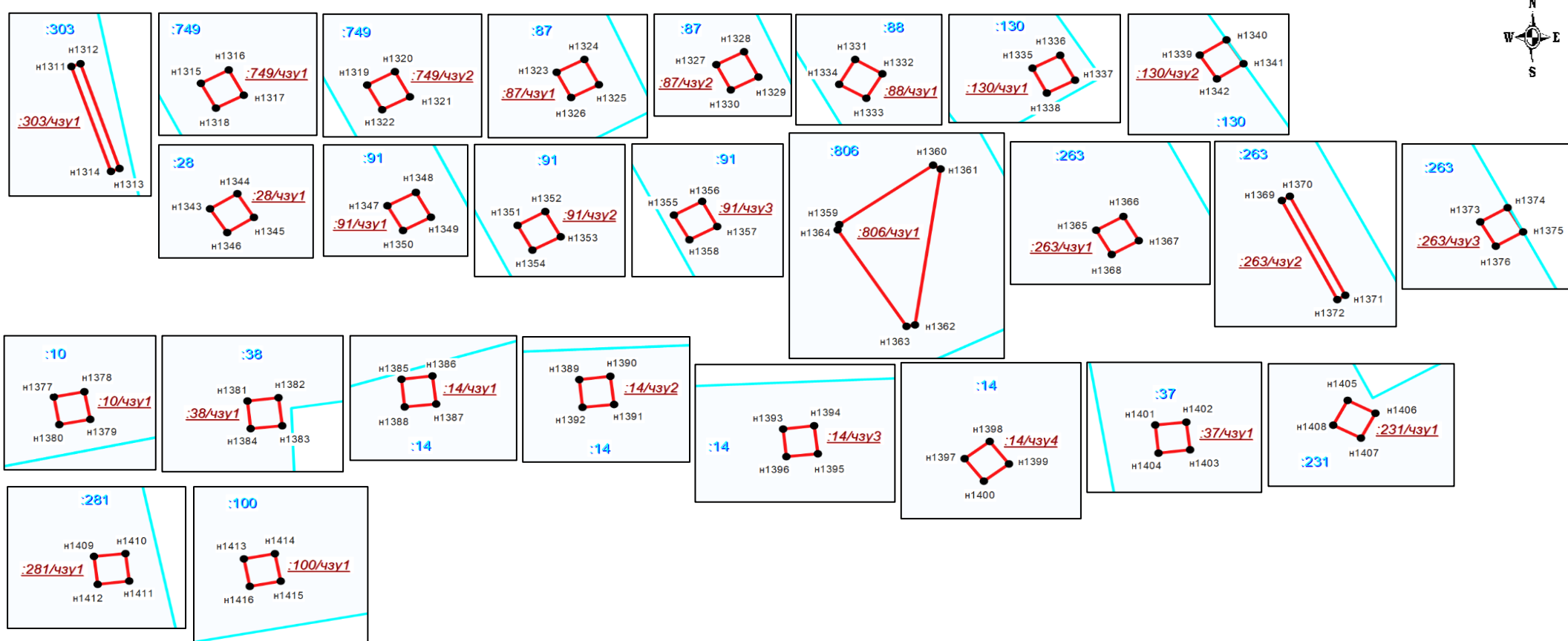
Выноска границ публичного сервитута на земельных участках с кадастровым номером 38:25:000098:43



Масштаб 1:200

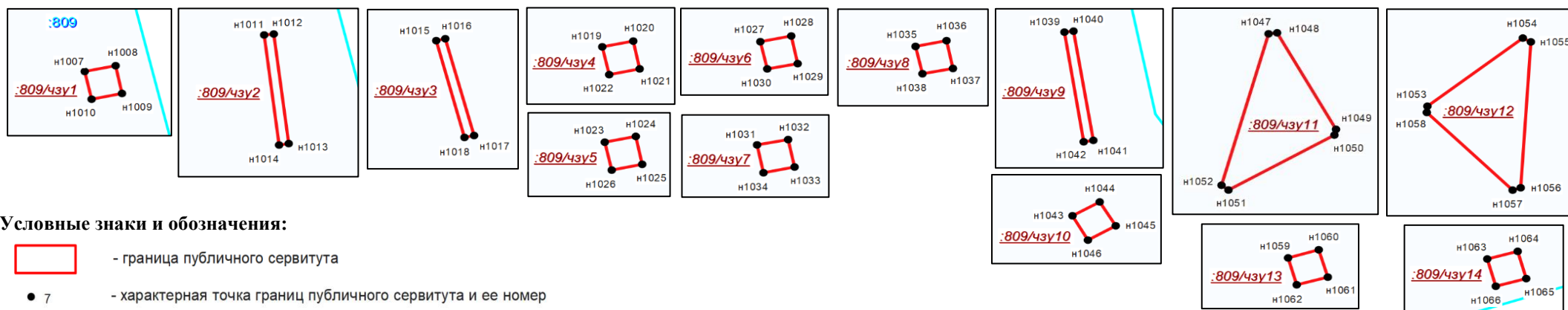
Выноска границ публичного сервитута на земельных участках с кадастровыми номерами:

38:25:040601:303, 38:25:040601:749, 38:25:040601:87, 38:25:040601:88, 38:25:040601:130, 38:25:040601:28, 38:25:040601:91, 38:25:000000:806, 38:25:040601:263, 38:25:040602:10, 38:25:040602:38, 38:25:040602:14, 38:25:040602:37, 38:25:040602:231, 38:25:040602:281, 38:25:040602:100



Масштаб 1:200

Выноска границ публичного сервитута на земельном участке с кадастровым номером 38:25:000000:809



Условные знаки и обозначения:

- граница публичного сервитута
- 7 - характерная точка границ публичного сервитута и ее номер
- граница земельного участка, установленная в соответствии с действующим законодательством

38:25:040101  
:36

- номер кадастрового квартала  
- кадастровый номер земельного участка

Масштаб 1:200